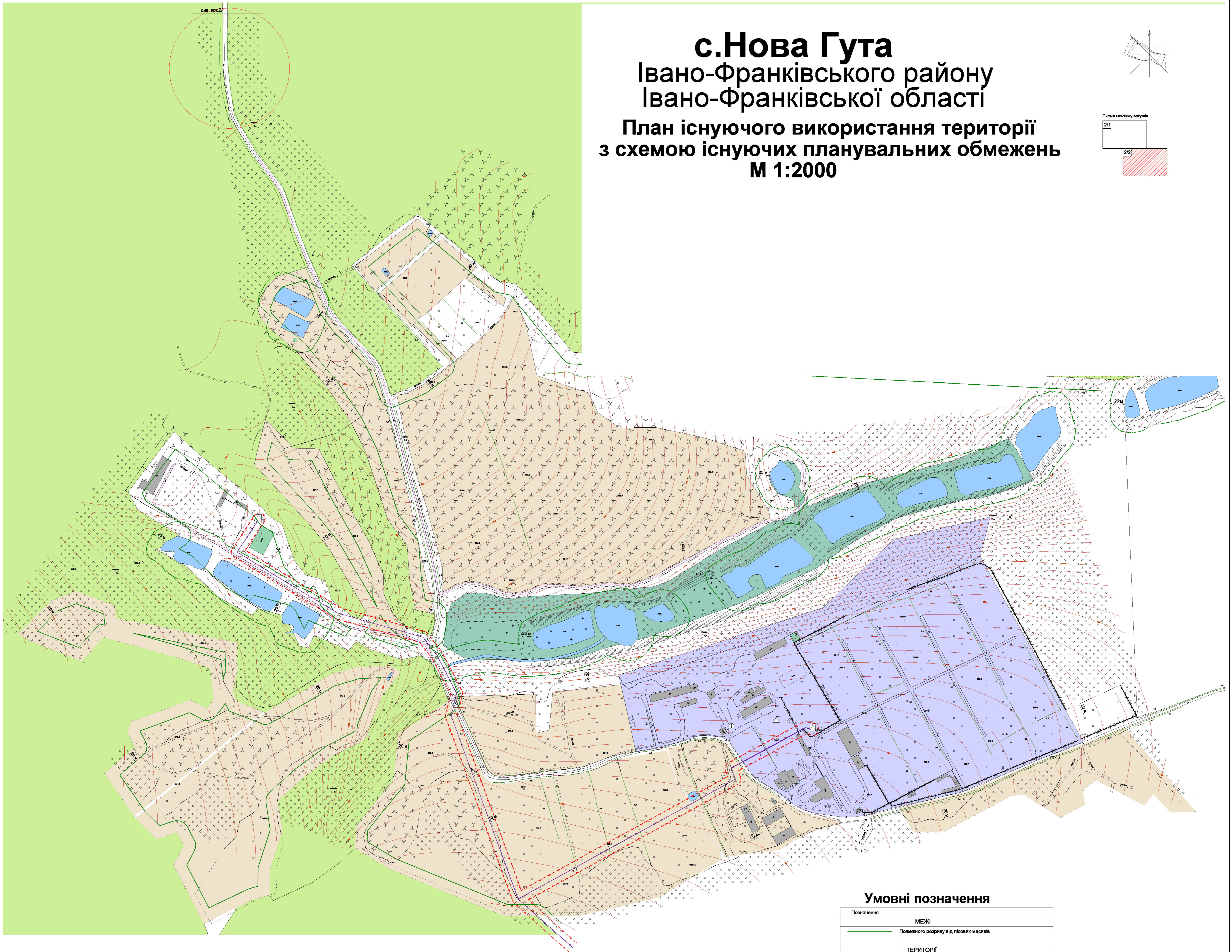
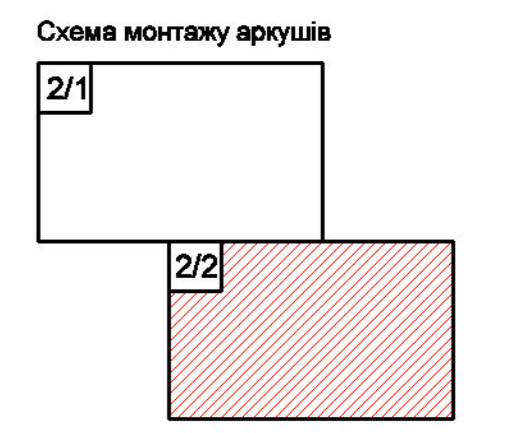
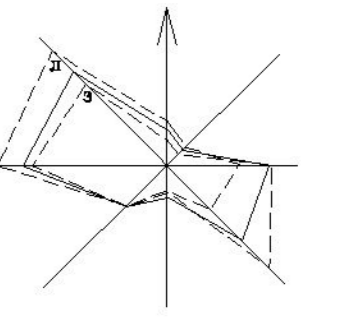


# с.Нова Гута Івано-Франківського району Івано-Франківської області

## План існуючого використання території з схемою існуючих планувальних обмежень М 1:2000



### Умовні позначення (Планувальні обмеження)

| Умовні позначення           | Найменування меж, зони, смуги, розриви   |
|-----------------------------|--|
| <b>ОХОРОННІ ЗОНИ</b>        |  |
|                             | Охоронна зона від ЛЕП 10 кВ - 10 м в кожен бік (згідно Постанови КМУ від 04.03.1997 №209)                                |
| <b>ПРИРОДООХОРОННІ ЗОНИ</b> |  |
|                             | Прибережна захисна смуга R 25 м (згідно ДСН 173-96 доповн. №13)  |
|                             | Смуга відведення меліоративних каналів - 5м (в кожен сторону)  |
|                             | Протипожежний розрив від лісових масивів - 20 м - відповідно до дерев листяного полу (згідно ДБН Б.2.2-12:2019 п.16.2.4) |

### Експлікація

| № по плану | Найменування об'єкту                               | Поверх. | Кільк. | Примітка |
|------------|--|---------|--------|----------|
| 1          | Фермерське господарство "Товарна"                  | -       | 1      | Існ.     |
| 2          | Санаторій-профілакторій "Здоров'я" (ВАТ "Агрошаш") | 3       | 1      | Існ.     |
| 3          |  |         |        |          |
| 4          |  |         |        |          |
| 5          |  |         |        |          |
| 6          |  |         |        |          |

### Примітки

- Генеральний план с. Нова Гута виконано на основі плану існуючого використання території з схемою існуючих планувальних обмежень в масштабі 1:2000;
- Система координат УСК-2000;
- Система висот Бальтійська, січення рельєфу через 1 м;
- Санітарно - захисні, прибережні захисні смуги та охоронні зони нанесені згідно чинних нормативних документів;
- Даний аркуш розглядати разом з аркушами №1; 2/1; 3/2; 4; 5.

### Умовні позначення

| Позначення                               | МЕЖІ   |
|--|--|
|  | Межа   |
|  | Пожежного розриву від лісових масивів                  |
| <b>ТЕРИТОРІЯ</b>                         |  |
|  | Особистих селянських господарств (01.03)               |
|  | Для рибогосподарських потреб (10.07)                   |
|  | Для ведення підсобного сільського господарства (01.04) |
|  | Землі запасу   |
|  | Землі лісогосподарського призначення                   |
| <b>ОБ'ЄКТИ ВУЛИЧНО-ДОРОЖНЬОЇ МЕРЕЖІ</b>  |  |
|  | Вулиці та дороги                                       |
| <b>БУДІВЛІ ТА СПОРУДИ</b>                |  |
|  | Нажитлова будівля                                      |
|  | Руїна  |
| <b>ВОДНІ ОБ'ЄКТИ</b>                     |  |
|  | Стави, водоймища                                       |
|  | Річки, струмки   |
|  | Канави суші  |
| <b>ОБ'ЄКТИ ІНЖЕНЕРНОЇ ІНФРАСТРУКТУРИ</b> |  |
|  | Газопровід низького тиску                              |
|  | Повітряні ЛЕП (висока напруга)                         |
|  | Комплексна трансформаторна електростанція (КТП, ЗКТП)  |
|  | ГРП, ШГРП  |

|   |  |                      |
|---|--|----------------------|
| Міністерство регіонального розвитку, будівництва та житлово-комунального господарства України | Державне підприємство Український державний науково-дослідний інститут проектування міст "Діпроміст" ім. Ю.М. Білогора Івано-Франківська філія | Договір № 1093-20-36 |
| Об'єкт: Генеральний план с. Нова Гута Івано-Франківського району Івано-Франківської області   | План існуючого використання території з схемою існуючих планувальних обмежень  | М-Б: 1:2000          |
| Креслення:  | Зав'язь В.А.   | Дата: 2021 р.        |
| Начальник АГМ, ГАП  | Кізілова Т.Б.  | Архівний №           |
| Карніков групи  |  | Аркуш №2/2           |
|   |  | Примірок №           |